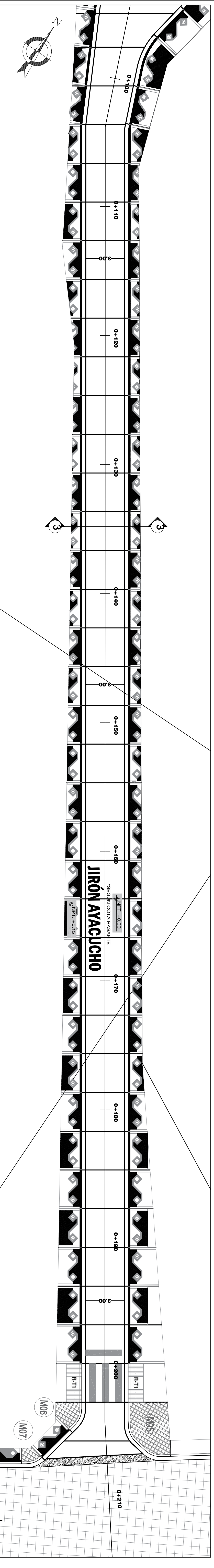
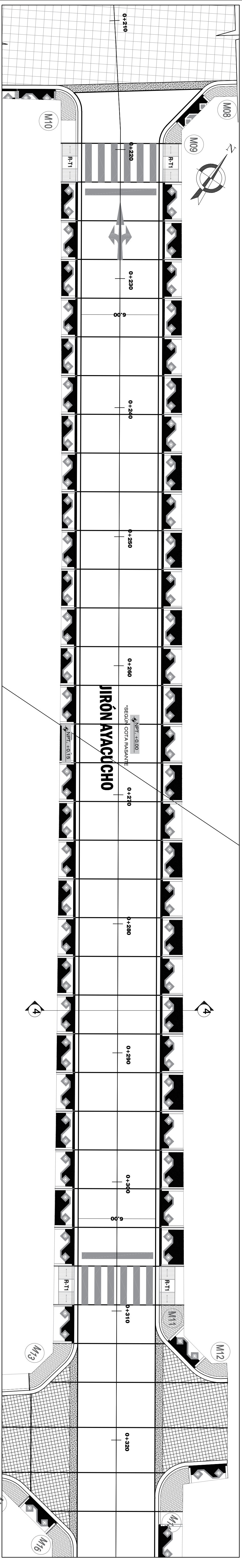


**JIRÓN AYACUCHO PROG. 0+000 - 0+100**  
ESCALA = 1/150

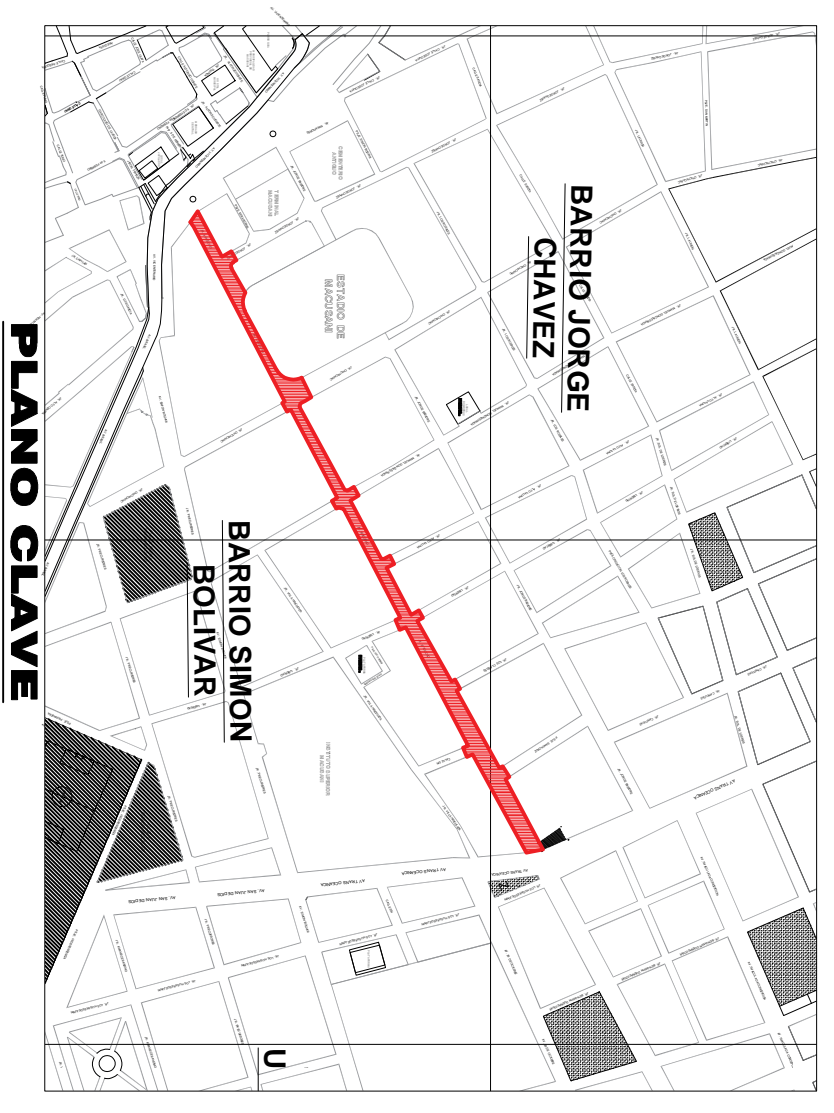
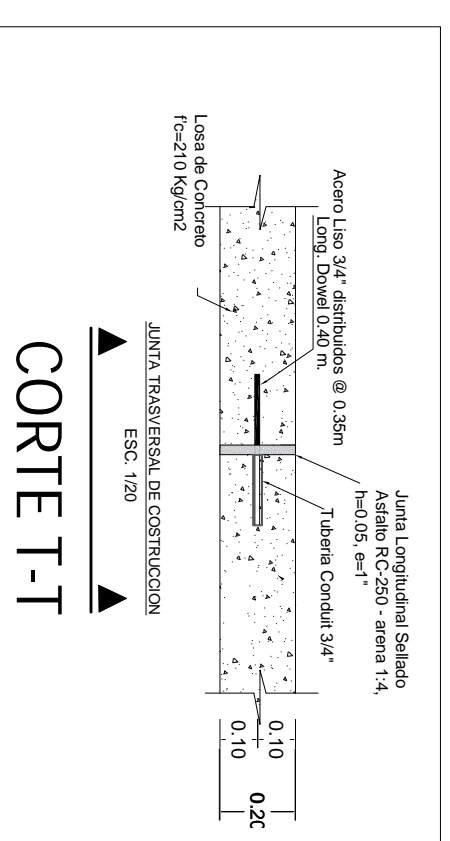
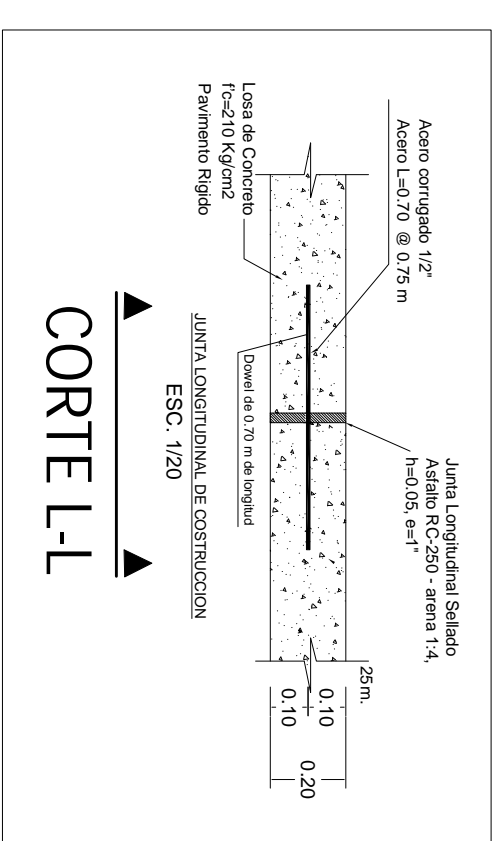
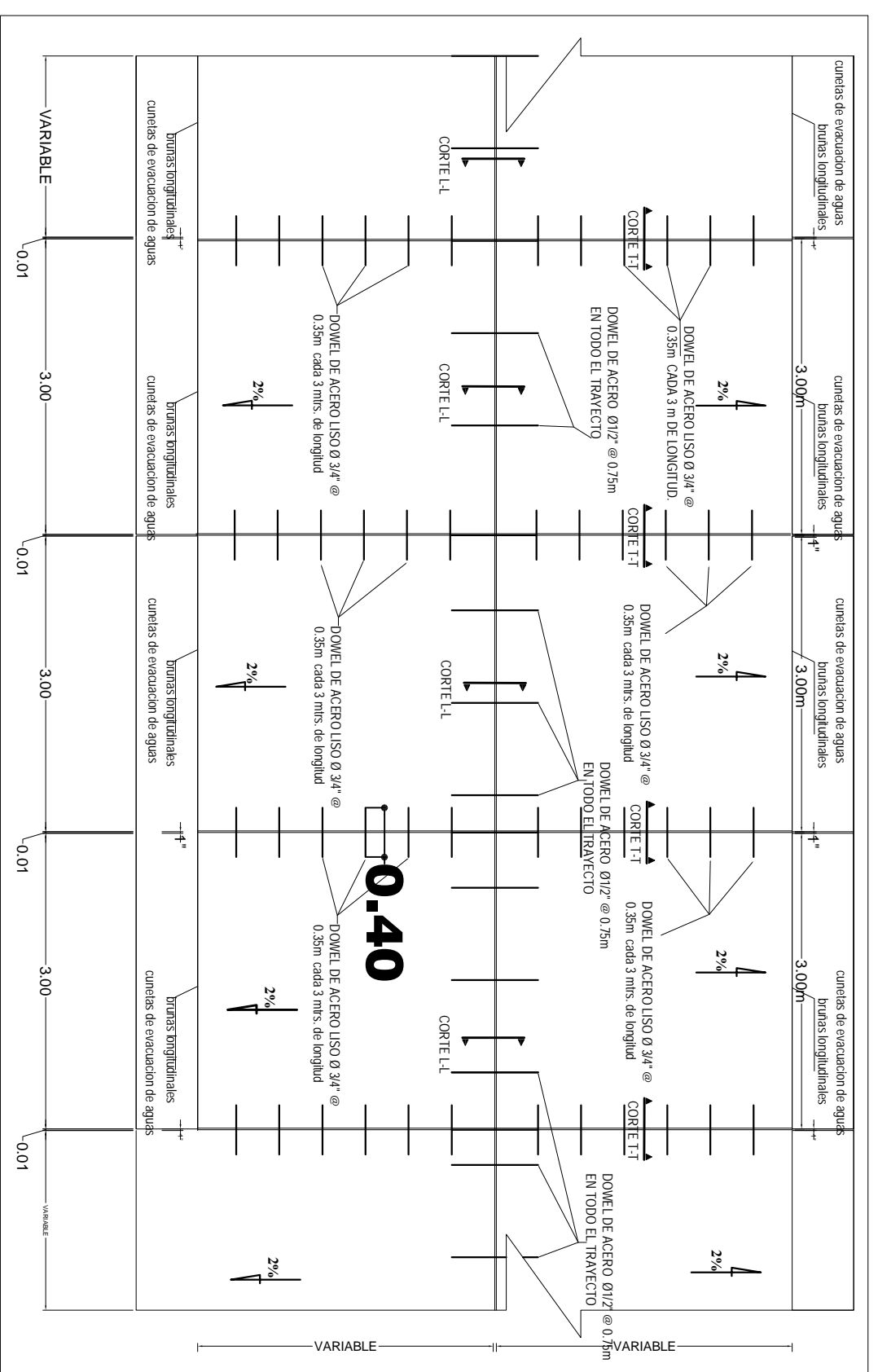
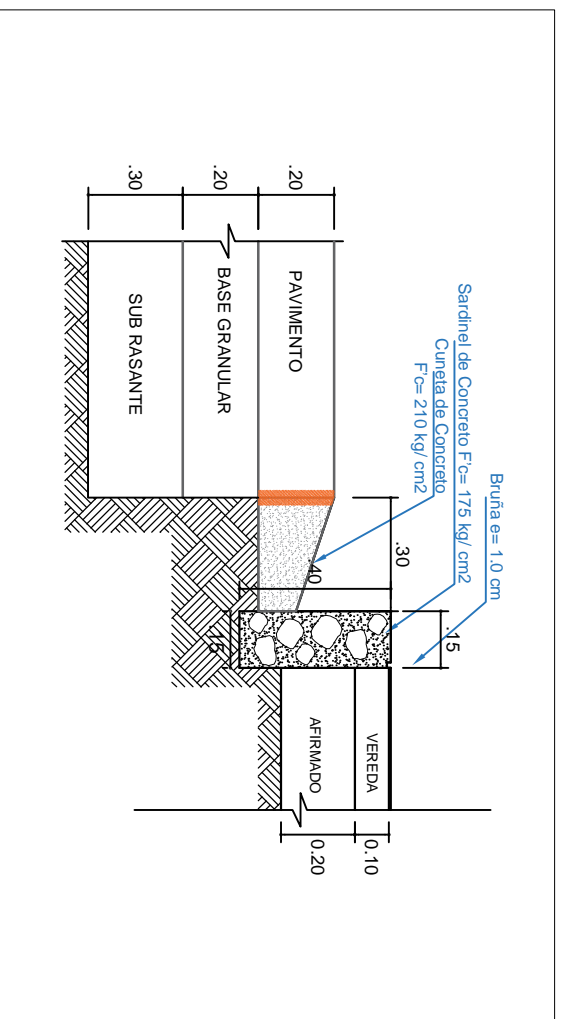
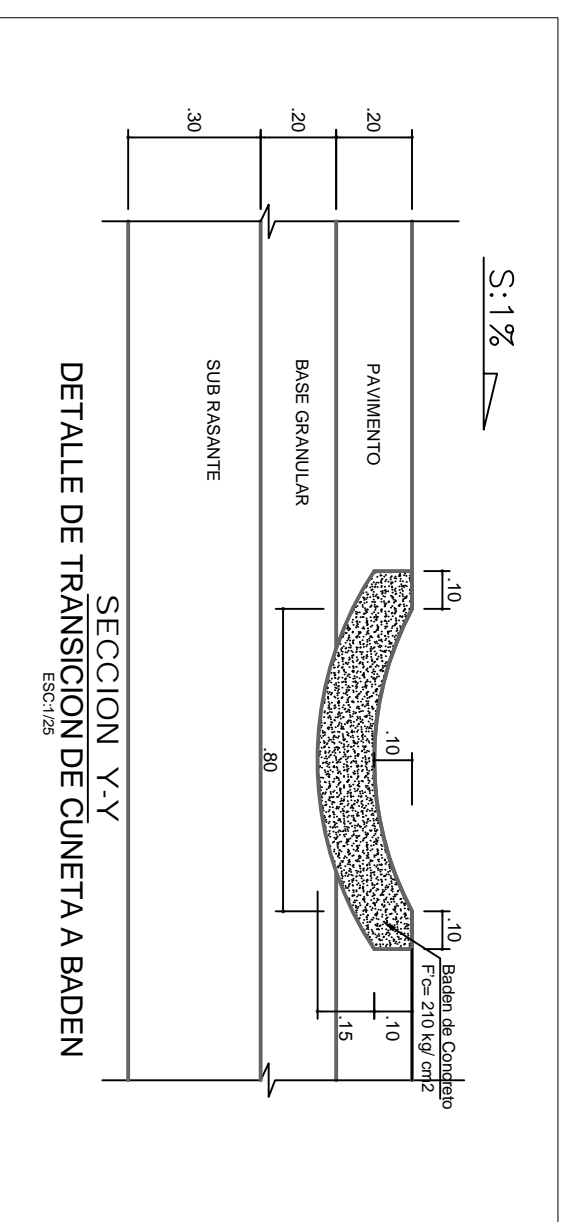
LEYENDA	
	ORIENTACION NORTE
	OBRA EXISTENTE
	LIMITE DE MANZANA
	TAZA DE BUZÓN
	POSTE
	PROGRESIVA
	VEREDA
	SARNIEL
	CARENIA
	DIRECCION DE LAS AGUAS PLUVIALES
	BADEN
	TRANSICION
	MARFILLO
	RAMPA
	SEÑALIZACION
	AREA DE VEREDA
	AREA DE CARENIA
	AREA DE SARNIEL
	NIVEL DE PISO TERMINADO
	NOMBRE DE CALLE
	JIRÓN AYACUCHO



**JIRÓN AYACUCHO PROG. 0+100 - 0+210**  
ESCALA = 1/150



**JIRÓN AYACUCHO PROG. 0+210 - 0+320**  
ESCALA = 1/150



PROYECTO: **MANEJO DEL SERVIDIO DE TRANSITO REGIONAL Y VEREDAS EN LA ZONA AYACUCHO DE LA CIUDAD DE MALSINIPI, PROVINCIA DE CACHARA - PUNTA**

CLIENTE: **MUNICIPALIDAD PROVINCIAL DE CACHARA**

FECHA: **AGOSTO 2019 - 2021**

PROYECTISTA: **INSTITUTO VENEZOLANO DE INVESTIGACIONES CIENTÍFICAS S.A.C.**

PROYECTO: **MANEJO DEL SERVIDIO DE TRANSITO REGIONAL Y VEREDAS EN LA ZONA AYACUCHO DE LA CIUDAD DE MALSINIPI, PROVINCIA DE CACHARA - PUNTA**

CLIENTE: **MUNICIPALIDAD PROVINCIAL DE CACHARA**

FECHA: **AGOSTO 2019 - 2021**

PROYECTISTA: **INSTITUTO VENEZOLANO DE INVESTIGACIONES CIENTÍFICAS S.A.C.**