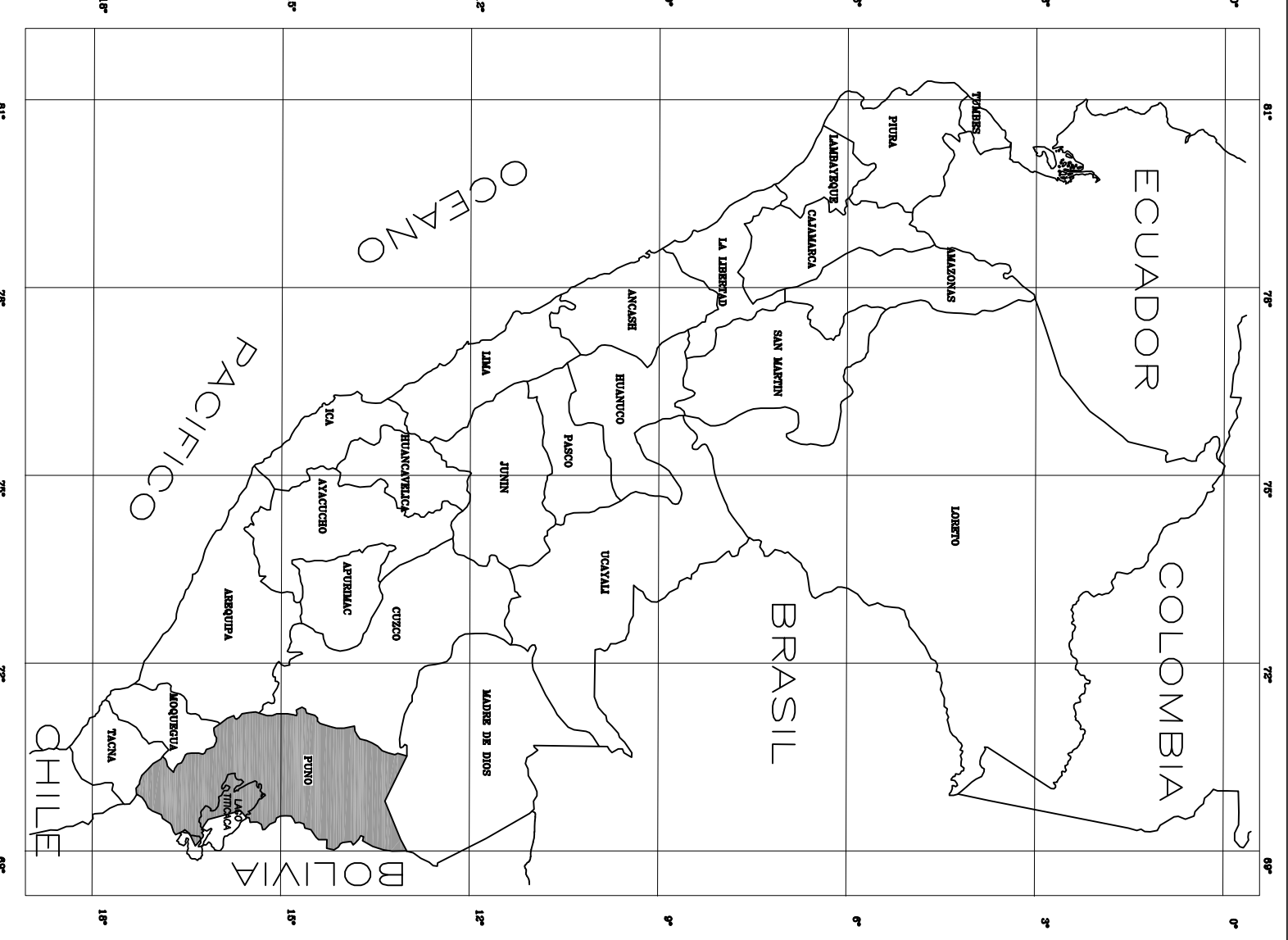


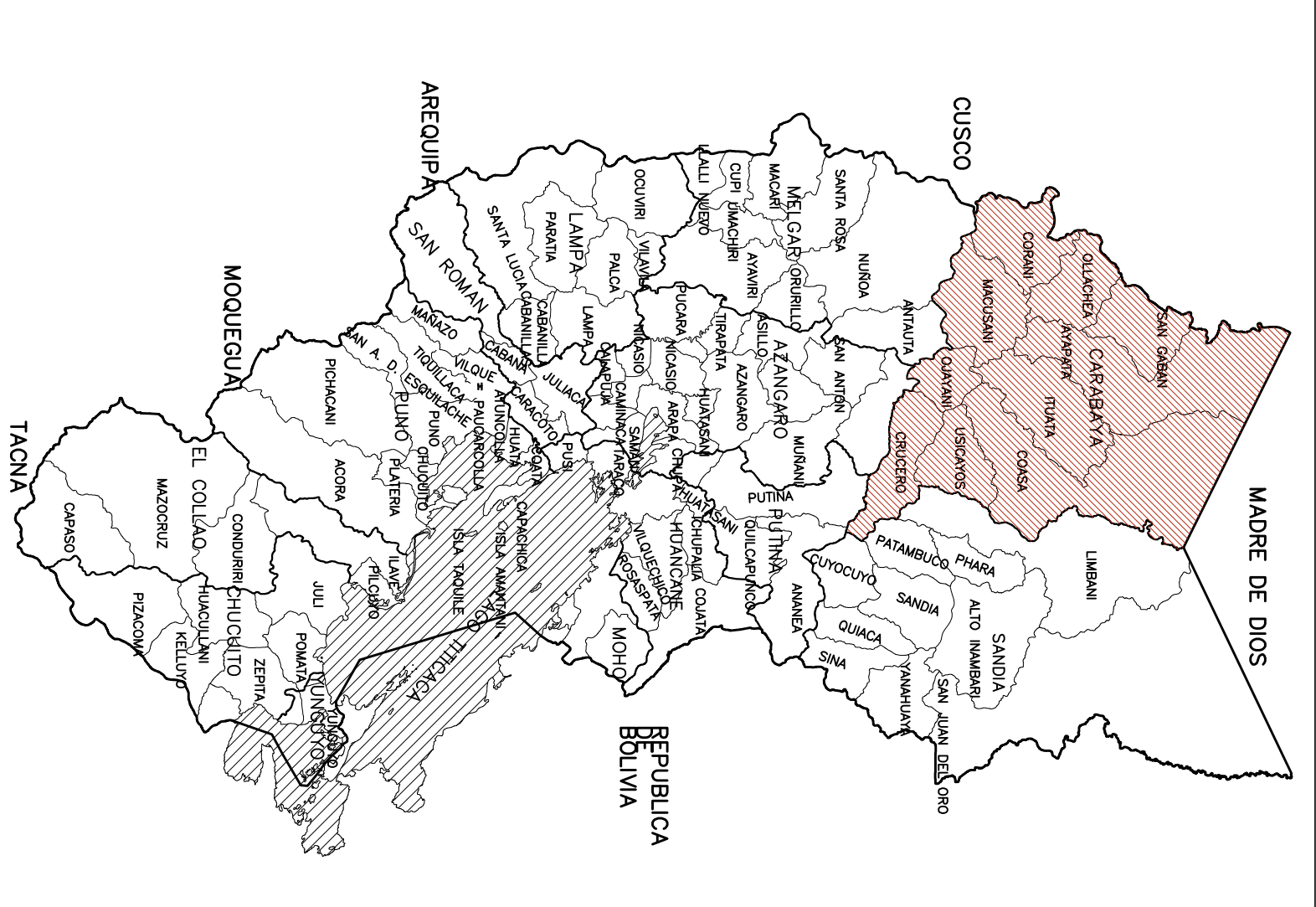
PLANO PERIMETRICO

Escala: 1/1000



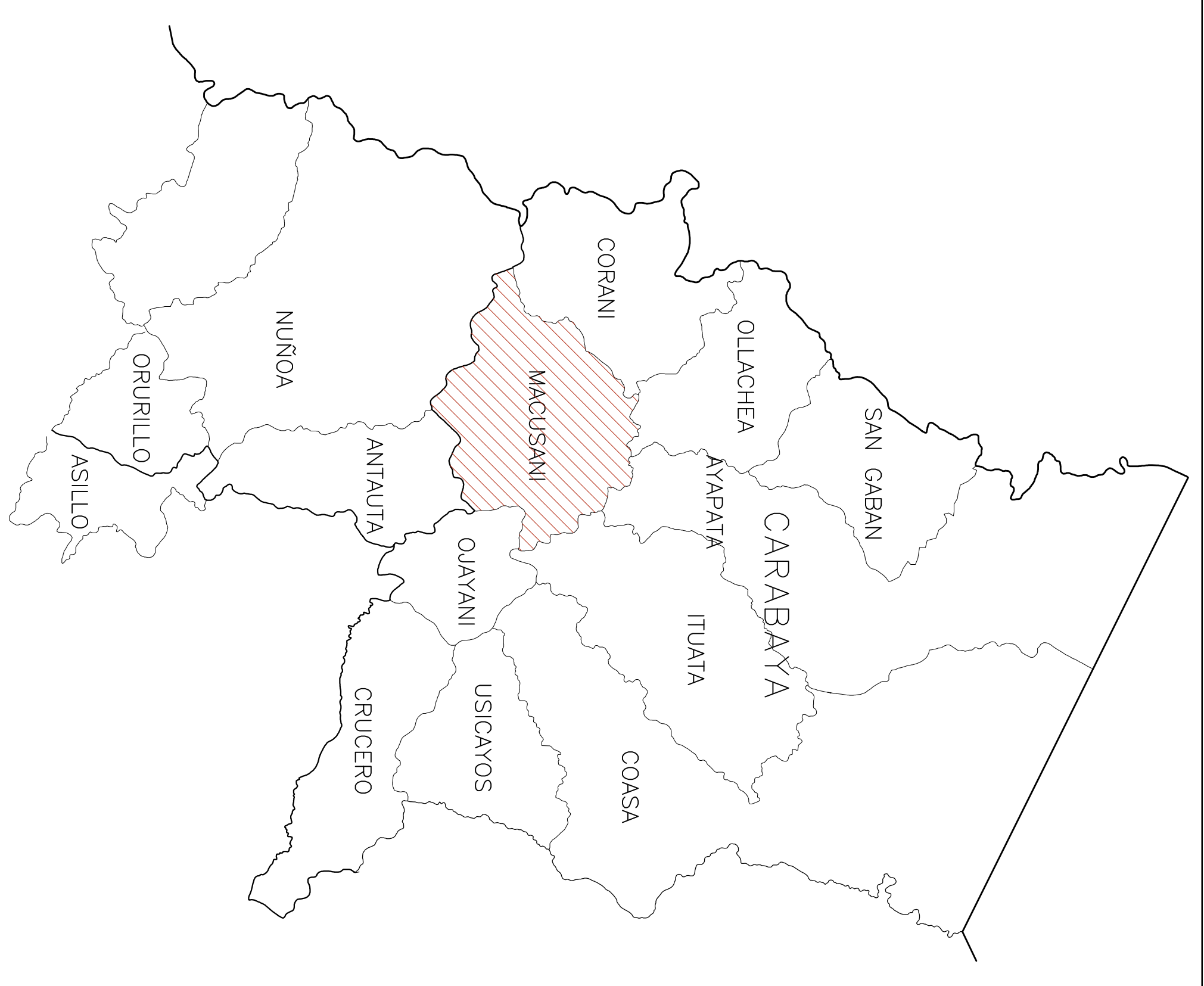
MAPA DEL PERU

Escala: 1/10000000



MAPA DE PUNO

Escala: 1/150000



MAPA DE CARABAYA

Escala: 1/250000

MUNICIPALIDAD PROVINCIAL DE CARABAYA GESTIÓN 2019 - 2022	
PLANO DE UBICACIÓN (P.R. VÁLIDAMENTE)	INSTITUTO NACIONAL DEL SERVICIO DE TRANSITO PERSONAL Y VEHICULAR EN EL URBAN AMBITO DE LA CIUDAD DE MACUSANI, PROVINCIA DE CARABAYA - PUNO
PROYECTISTA: CONSTRUYENDO GENERAL S.A.S. DISEÑO: JANINE TÉCNICO: CONSTRUYENDO ESCALA: 1/5000	REGULACIÓN: MINISTERIO DE VIVIENDA, CONSTRUCCIÓN Y SANEAMIENTO APROBACIÓN: JANINE FECHA: CONSTRUYENDO 