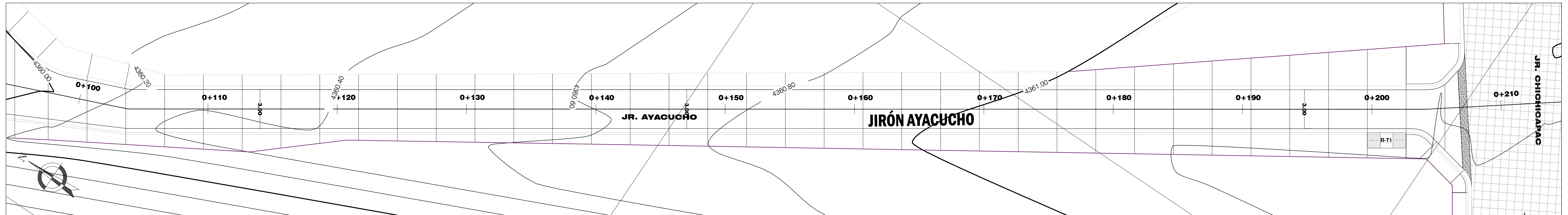


JIRÓN AYACUCHO PROG. 0+000 - 0+100

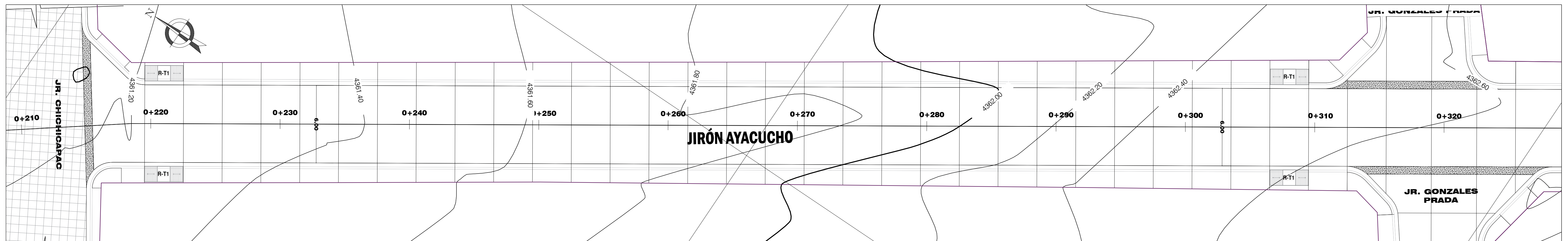
ESCALA = 1/1150

LEYENDA	
ORIENTACIÓN NORTE	
OBRA EXISTENTE	
LIMITE DE MANZANA	
TAPA DE BUZÓN	
POSTE	
PROGRESIVA	
VEREDA	
SARDINEL	
CUNETA	
DIRECCIÓN DE LAS AGUAS PLUVIALES	
BADÉN	
TRANSICIÓN	
MARTILLO	
RAMPA	
SEÑALIZACIÓN	
SECCIÓN	
ÁREA DE VEREDA	
ÁREA DE CUNETA	
ÁREA DE SARDINEL	
NIVEL DE PISO TERMINADO	
NOMBRE DE CALLE	



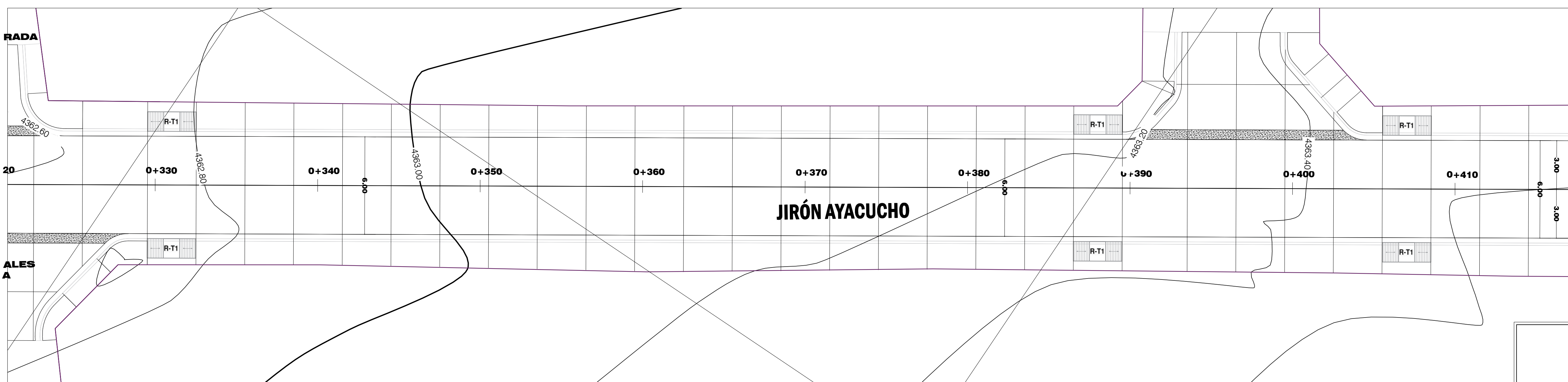
JIRÓN AYACUCHO PROG. 0+100 - 0+210

ESCALA = 1/1150



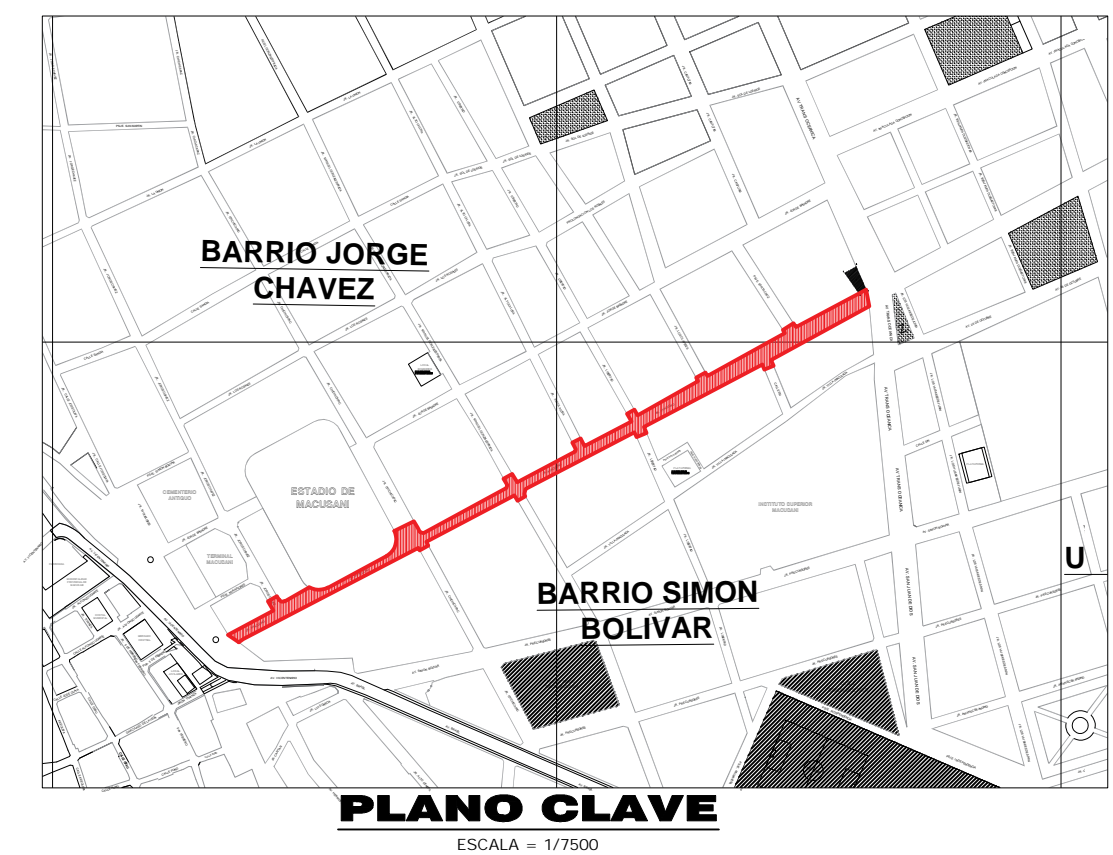
JIRÓN AYACUCHO PROG. 0+210 - 0+320

ESCALA = 1/1150



JIRÓN AYACUCHO PROG. 0+320 - 0+410

ESCALA = 1/1150



PLANO CLAVE

ESCALA = 1/7500

MUNICIPALIDAD
PROVINCIAL DE CARABAYA
GESTIÓN 2019 - 2022

PROYECTO: "MEJORAMIENTO DEL SERVICIO DE TRANSITO PEATONAL Y VEHICULAR EN EL JIRÓN AYACUCHO DE LA CIUDAD DE MACUSANI, PROVINCIA DE CARABAYA - PUNO"	PLANO: PLANO DE TOPOGRAFIA (JR. AYACUCHO)	UBICACIÓN: DEPARTAMENTO: PUNO PROVINCIA: CARABAYA DISTRITO: MACUSANI LOCALIDAD: JR. AYACUCHO	ESCALA: INDICADA
PROYECTISTA: SUPERAPOLO CONTRATISTAS GENERALES S.A.C.	CUI: 2343852	FECHA: AGOSTO 2022	ESCALA: INDICADA