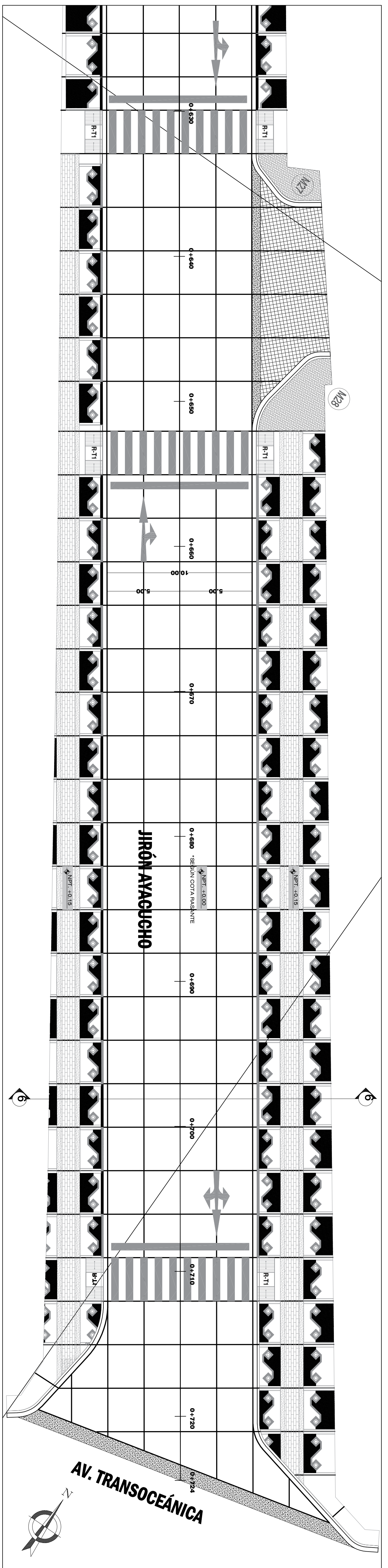
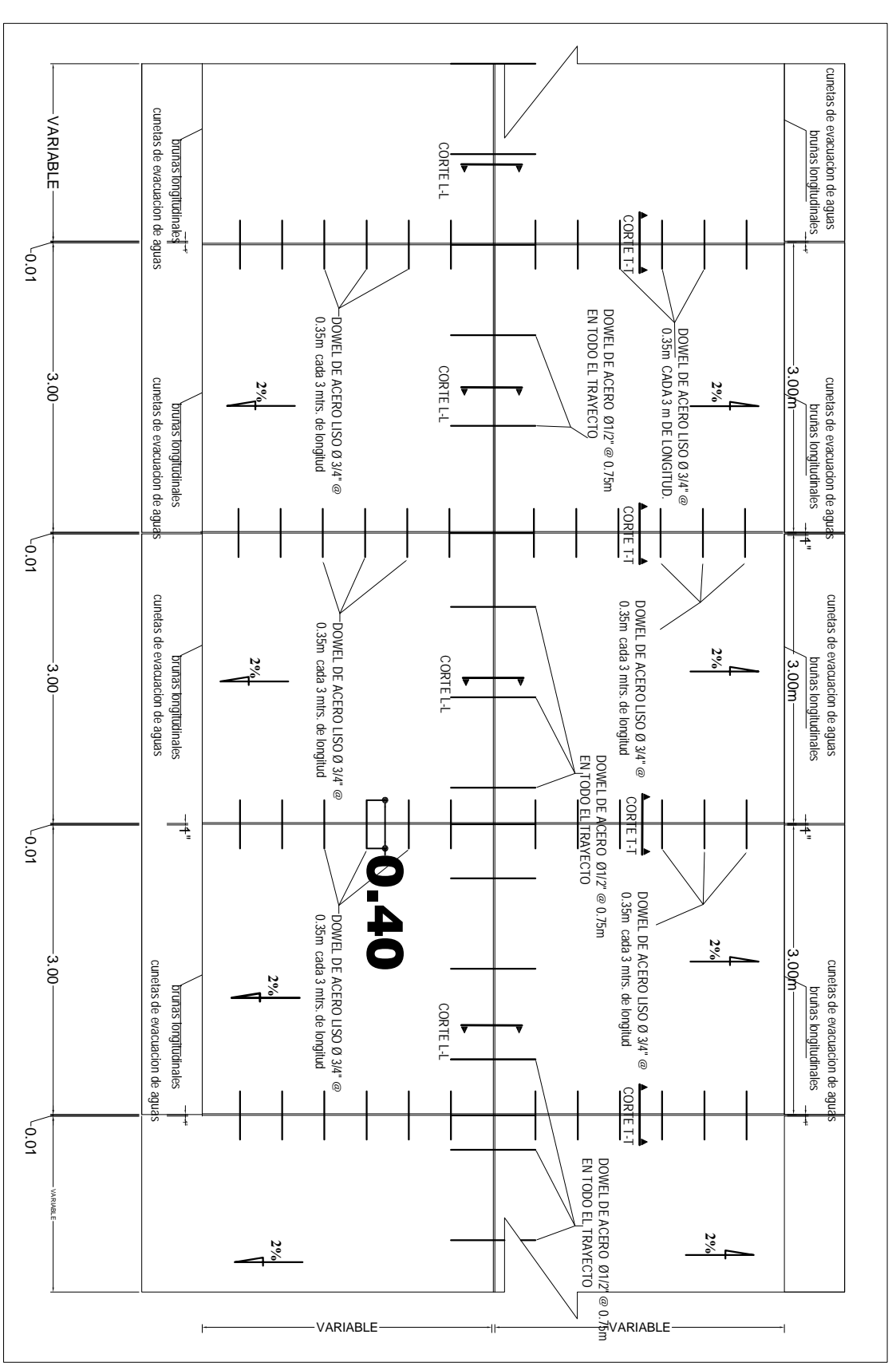
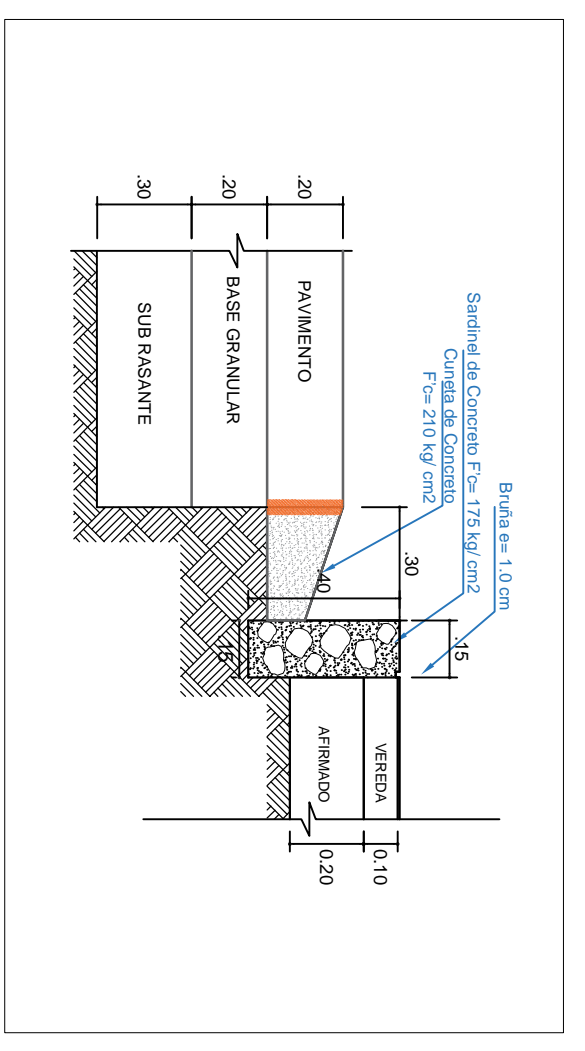
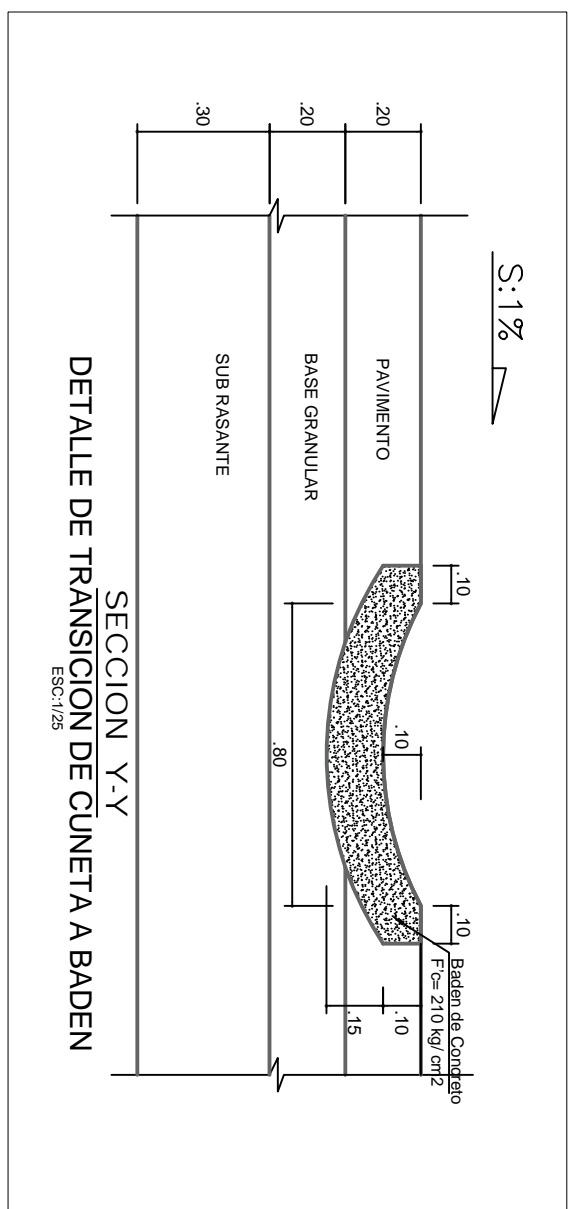


JIRÓN AYACUCHO PROG. 0+530 - 0+640
ESCALA = 1/150

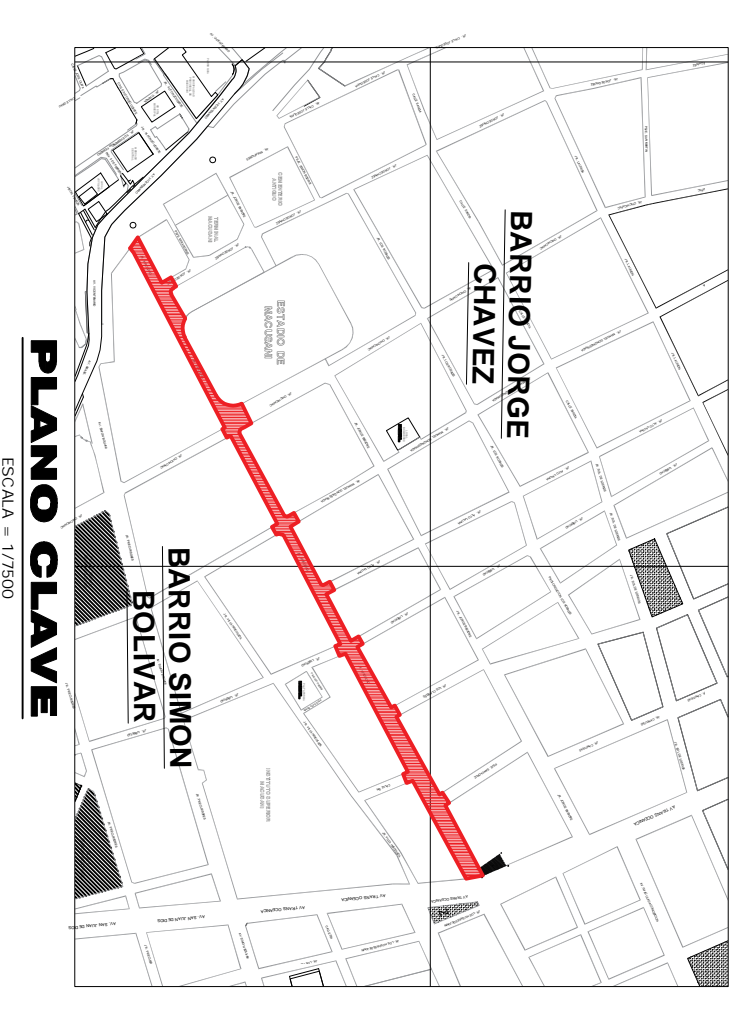
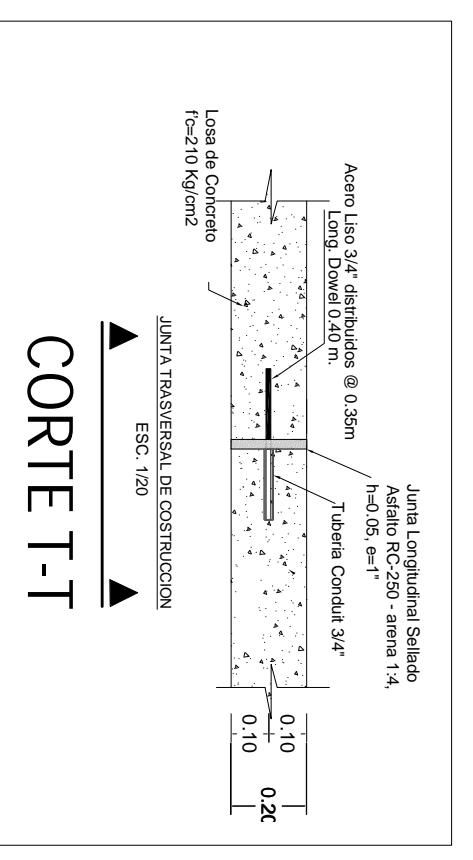
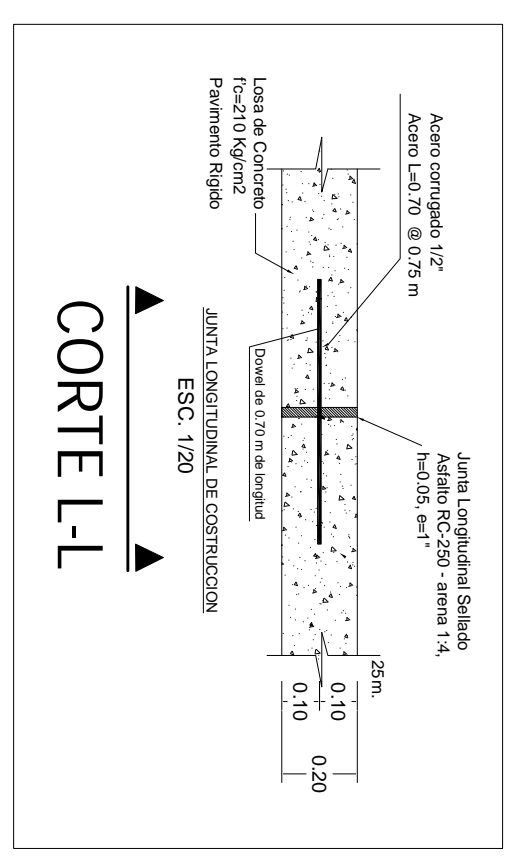


JIRÓN AYACUCHO PROG. 0+640 - 0+724
ESCALA = 1/150

LEYENDA	
	ORIENTACION NORTE
	OBRA EXISTENTE
	LIMITE DE MANZANA
	TAPA DE BUZON
	POSTE
	PROGRESIVA
	VEREDA
	SARNEL
	DIRECCION DE LAS AGUAS PLUVIALES
	BAZON
	TRANSICION
	RAMPA
	MARTELLO
	SEÑALIZACION
	SECCION
	AREA DE VEREDA
	AREA DE CUNETA
	NIVEL DE SARNEL
	NIVEL DE PISO TERMINADO
	NOMBRE DE CALLE



JIRÓN AYACUCHO PROG. 0+210 - 0+320
ESCALA = 1/150



PROYECTO: **MANEJO DEL SERVIDOR DE TRÁNSITO PERSONAL Y VEREDAS EN EL JIRÓN AYACUCHO DE LA VEREDA DE SAN SIMON, PROYECTO DE CARABAYA - PLAN PROVINCIAL DE CARABAYA**

PROYECTO: **PLANOS DE DETALLES ESTRUCTURA DE PAVIMENTO Y BORNILLAS (EN AYACUCHO)**

FECHA: **2019 - 2022**

PROYECTISTA: **SOYER INGENIERIA Y CONSULTORIA S.A.S.**

CLIENTE: **MUNICIPALIDAD PROVINCIAL DE CARABAYA**

PROYECTO: **MANEJO DEL SERVIDOR DE TRÁNSITO PERSONAL Y VEREDAS EN EL JIRÓN AYACUCHO DE LA VEREDA DE SAN SIMON, PROYECTO DE CARABAYA - PLAN PROVINCIAL DE CARABAYA**

PROYECTO: **PLANOS DE DETALLES ESTRUCTURA DE PAVIMENTO Y BORNILLAS (EN AYACUCHO)**

FECHA: **2019 - 2022**

PROYECTISTA: **SOYER INGENIERIA Y CONSULTORIA S.A.S.**

CLIENTE: **MUNICIPALIDAD PROVINCIAL DE CARABAYA**